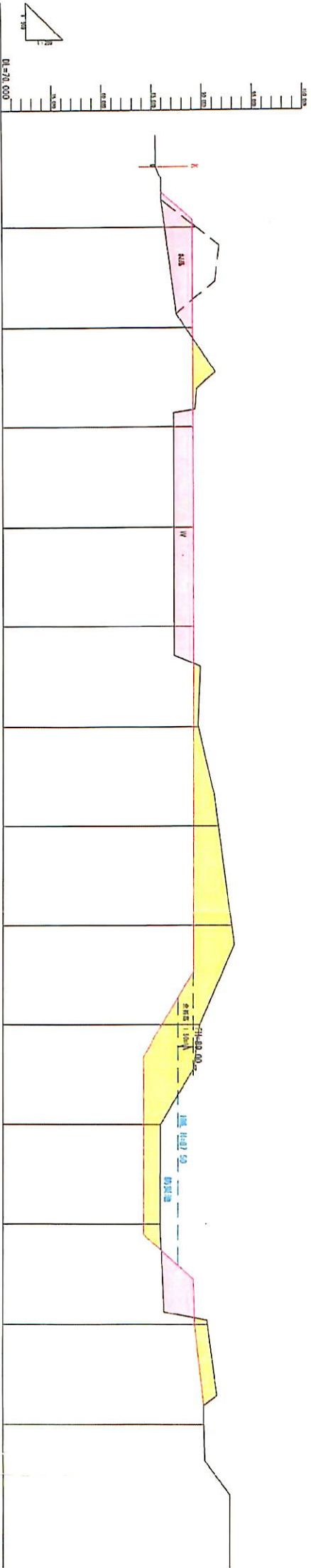


防災池縦断面図 H=1:1,000, V=1:500

— 跡地復旧計画線
 - - - 防災池計画線


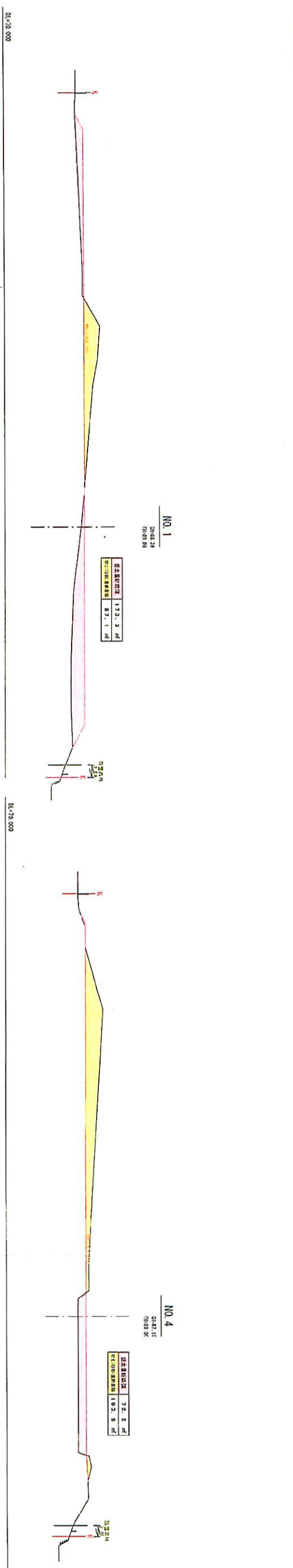
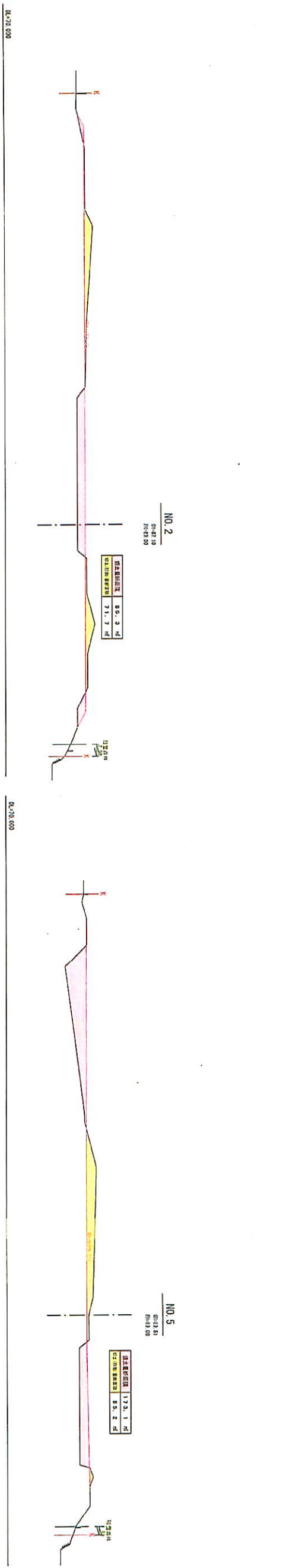
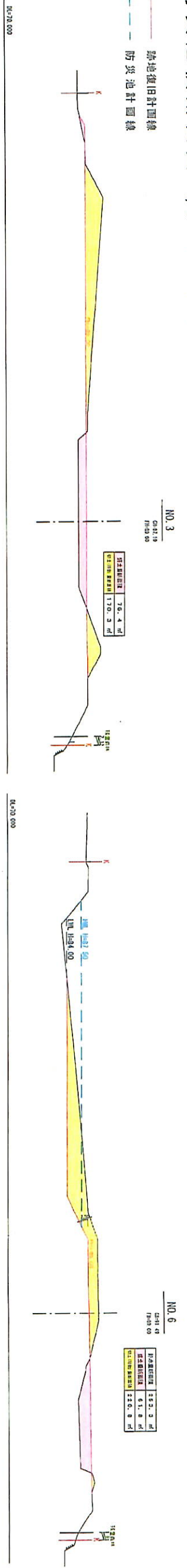


測	単	追	地	計	盛	切
点	距	加	盤	画	上	上
号	離	離	高	高		
NO.0	0.000	0.000	89.41	89.00		0.41
NO.1	20.000	20.000	88.20	89.00		0.70
NO.2	20.000	40.000	87.10	89.00		1.90
NO.3	20.000	60.000	87.10	89.00		1.90
NO.4	20.000	80.000	87.10	89.00		1.90
NO.5	20.000	100.000	89.51	89.00		0.51
NO.6	20.000	120.000	91.49	89.00		2.49
NO.7	20.000	140.000	92.82	89.00		3.82
NO.8	20.000	160.000	89.65	85.88		3.77
NO.9	20.000	180.000	85.74	84.00		1.74
NO.10	20.000	200.000	85.70	84.00		1.70
NO.11	20.000	220.000	90.43	89.13		1.30
NO.12	20.000	240.000	90.68			

所在地	福岡市博多区大谷1-1-1 跡地
河川名	防災池復旧計画
縮尺	H=1:500 図面 4-1 V=1:1000
作成年月日	令和元年10月 日
作成者	福岡工業株式会社
作成者	株式会社 インスタック

防災池横断面図 1/2 S=1:1,000

— 跡地復旧計画線
 - - - 防災池計画線

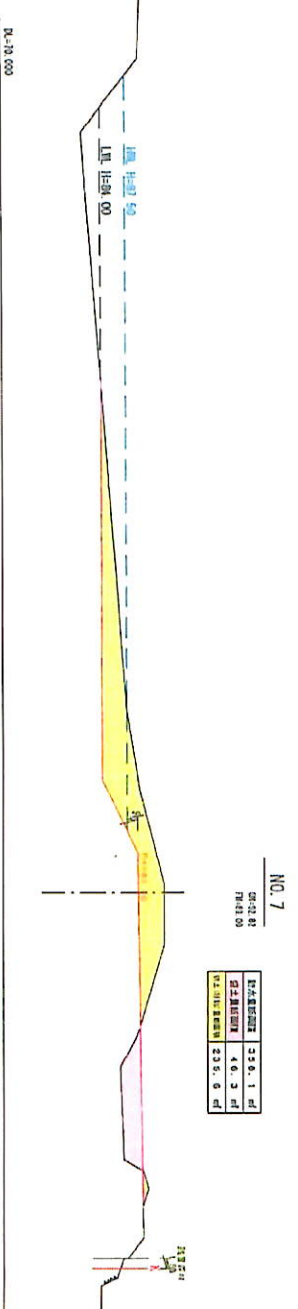




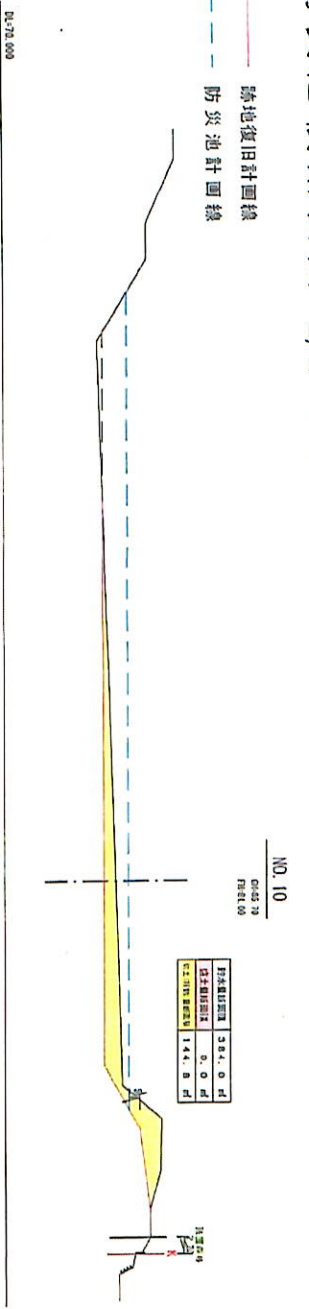


(NO. 0-NO. 8)

所在地	福岡市南区大倉141-1番地
図面名	防災池横断面図 1/2
増尺	S=1:1,000 図尺 4-2
作成年月日	令和元年10月 日
申請者	福岡石産株式会社
作成者	株式会社イノスナック

防災池横断面図 2/2 S=1:1,000

— 築地復旧計画線
--- 防災池計画線



(NO. 7~NO. 12)

所在地	堤防市幸田水谷141-1番地
図面名	防災池横断面図 2/2
縮尺	S=1:1,000
図番	4-3
作成年月日	令和元年10月 日
申請者	堤防市産株式会社
作成者	株式会社オスネック